

1 70 km Les bleuets témiscamiens

Départ de Guérin
Guérin - Nédélec - Rémigny

› **Asphalte** › **Boucle**
Circuit plat et avec quelques vallons sur route sans accotement

Attraits et points d'intérêt à proximité
Bleuetière de Guérin, kiosque Ferme Géliveau, Barbe Broue Microbrasserie, L'Gros Trappeur fourrures, bleuetière du Montreuil, Moulin à aubes à Rémigny, Église Saint-Urbain de Rémigny, camping



Rémigny
crédit photo: Adèle Beauregard



4 40 km Des lacs et du chantier

Départ de Laverlochère
Laverlochère - Angliers

› **Asphalte** › **Criblure de pierre** › **Boucle**
Circuit plat sur route avec accotement et circuit qui emprunte la Ligne du mocassin

Attraits et points d'intérêt à proximité
Musée du nid de guêpes, T.E. Draper/Chantier Gédéon, tables de pique-nique

5 81 km Des lacs et des rivières

Départ de Latulipe
Latulipe - Moffet - Laforce

› **Asphalte** › **Linéaire**
Circuit avec un relief relativement plat sur route sans accotement

Attraits et points d'intérêt à proximité
Pont couvert à 5,4 km de Latulipe (détour du circuit), lac des Quinze



7 75 km Au coeur du Témiscamingue

Départ de Ville-Marie
Ville-Marie - St-Bruno-de-Guigues - Laverlochère - Béarn

› **Asphalte** › **Boucle**
Circuit tantôt plat, tantôt vallonné sur route en majorité avec accotement

Attraits et points d'intérêt à proximité
Maison du Frère-Moffet, Chocolats Martine, Verrerie de la Montagne, Verger des Tourterelles, Musée du nid de guêpes, Éden rouge (détour du circuit)



T.E. Draper - Angliers
crédit photo: France Lessard

9 15 km Aux racines de notre histoire

Départ de Ville-Marie
Ville-Marie - Duhamel-Ouest

› **Asphalte** › **Linéaire**
Circuit plat sur route avec et sans accotement

Attraits et points d'intérêt à proximité
Maison du Frère-Moffet, Chocolats Martine, Verrerie de la Montagne, lac Laperrière, lac Témiscamingue, Lieu historique national du Fort-Témiscamingue-Obadijwan, Forêt enchantée, plage, tables de pique-nique

10 90 km La Ligne du mocassin

Départ de Ville-Marie
Ville-Marie - Duhamel-Ouest - Lorrainville - Laverlochère - Angliers


› **Criblure de pierre** › **Linéaire**
Circuit plat sur sentier en criblure de pierre

Attraits et points d'intérêt à proximité
Maison du Frère-Moffet, Chocolats Martine, Verrerie de la Montagne, Fromagerie Le Fromage au Village, Musée du nid de guêpes, T.E. Draper/Chantier Gédéon, barrage des Quinze, campings, tables de pique-nique couvertes

13 10 km La Pointe-aux-Roches

Départ du rang 10 Latulipe
› **Fond forestier** › **Boucle**
Circuit vallonné en sentier

Attraits et points d'intérêt à proximité
Tables de pique-nique, camping, belvédères



La Pointe-aux-Roches
crédit photo: facebook

2 60 km Village et campagne

Départ de Notre-Dame-du-Nord
Notre-Dame-du-Nord - Guérin - Angliers

› **Asphalte** › **Boucle**
Circuit sinueux sur route sans accotement

Attraits et points d'intérêt à proximité
Fossilarium, lac Témiscamingue, lac des Quinze, kiosque Ferme Géliveau, T.E. Draper/Chantier Gédéon, tables de pique-nique, barrage des Quinze

3 39 km La route des Barrages

Départ de Notre-Dame-du-Nord
Notre-Dame-du-Nord - Angliers - St-Eugène-de-Guigues

› **Asphalte** › **Boucle**
Circuit avec quelques bonnes montées sur route avec et sans accotement

Attraits et points d'intérêt à proximité
Fossilarium, lac Témiscamingue, belvédères, Centrale Première-Chute, lac des Quinze, T.E. Draper/Chantier Gédéon, Tables de pique-nique

6 60 km Direction "Far East"

Départ de Latulipe
Latulipe - Belleterre

› **Asphalte** › **Linéaire**
Circuit vallonné sur route sans accotement

Attraits et points d'intérêt à proximité
Pont couvert à 5,4 km de Latulipe (détour du circuit), architecture de certains bâtiments à Belleterre, plage



8 20 km Bout de la Baie

Départ de Ville-Marie
Ville-Marie - Duhamel-Ouest

› **Macadam** › **Linéaire**
Circuit vallonné sur route sans accotement
Variante: Sur le chemin du retour, prenez le chemin de l'Île du Collège (~ 12 km linéaire)

Attraits et points d'intérêt à proximité
Maison du Frère-Moffet, Chocolats Martine, Verrerie de la Montagne, lac Témiscamingue, Île-du-Collège, Domaine DesDuc




La ligne du Mocassin
crédit photo: Adèle Beauregard

11 3 et 4 km Pointe Opémican

Départ Pointe Opémican

› **Criblure de pierre** › **Boucle** › **Linéaire**
Circuit avec vallons en sentier

Attraits et points d'intérêt à proximité
Parc national d'Opémican, location de vélos, plage



Parc national d'Opémican
crédit photo: Johane Falardeau

12 11 km Sentiers Témiscaming

Départ Musée de la gare

› **Asphalte** › **Boucle**
Circuit avec vallons avec et sans accotement

Attraits et points d'intérêt à proximité
Musée de la gare, belvédère, plage, tables de pique-nique, lac aux Brochets

14 28 km Du champ au Lac

Départ de St-Édouard-de-Fabre

› **Asphalte** › **Gravel** › **Boucle**
Circuit avec vallons sur route sans accotement

Attraits et points d'intérêt à proximité
Tables de pique-nique, lac Témiscamingue, plage

Location de vélo

Coop de l'Arrière-Pays
20, rue Notre-Dame Sud
Ville-Marie | 819 629-9448

Parc National d'Opémican
5555, chemin Opémican
Témiscaming | 819 627-3551

Réparation de vélo

O'Vélo
28 rue Notre-Dame N
Ville-Marie | 819 354-1929

GoSport
21, Rue Ste-Anne
Ville-Marie | 819 629-2590

SOCIÉTÉ DE DÉVELOPPEMENT DU TÉMISCAMINGUE
SADC
TÉMISCAMINGUE

LOISIR ET SPORT
ARBITRI-TÉMISCAMINGUE

de la région
Municipalité régionale
de comté
de Témiscamingue

Témiscamingue
Là où on part à l'aventure

Nous vous invitons à découvrir, au gré de vos randonnées, la beauté des paysages agricoles et forestiers du Témiscamingue. Parcourez notre territoire, rencontrez les Témiscamiennes et Témiscamiens, découvrez les charmes de notre coin de pays. Bonne randonnée!

CIRCUITS CYCLABLES TÉMISCAMINGUE

COOP DE L'ARRIÈRE-PAYS


DES CONSEILS SIMPLES POUR LA SÉCURITÉ À VÉLO

- Protéger sa tête
- Respecter le code de la route
- Être attentif
- Bien entretenir son vélo
- Rouler dans le sens de la circulation
- Bien voir et être vu



COOP DE L'ARRIÈRE-PAYS

- FORAITS D'AVEVENTURE ➤ LOCATION D'ÉQUIPEMENT
- TRANSPORT DE BAGAGES ➤ ATELIERS ET FORMATIONS
- NAVETTE ROUTIÈRE ➤ NOURRITURE D'EXPÉDITION
- SERVICE ANGE-GARDIEN ➤ HÉBERGEMENT



arrierepays.coop
1 819 629-9448

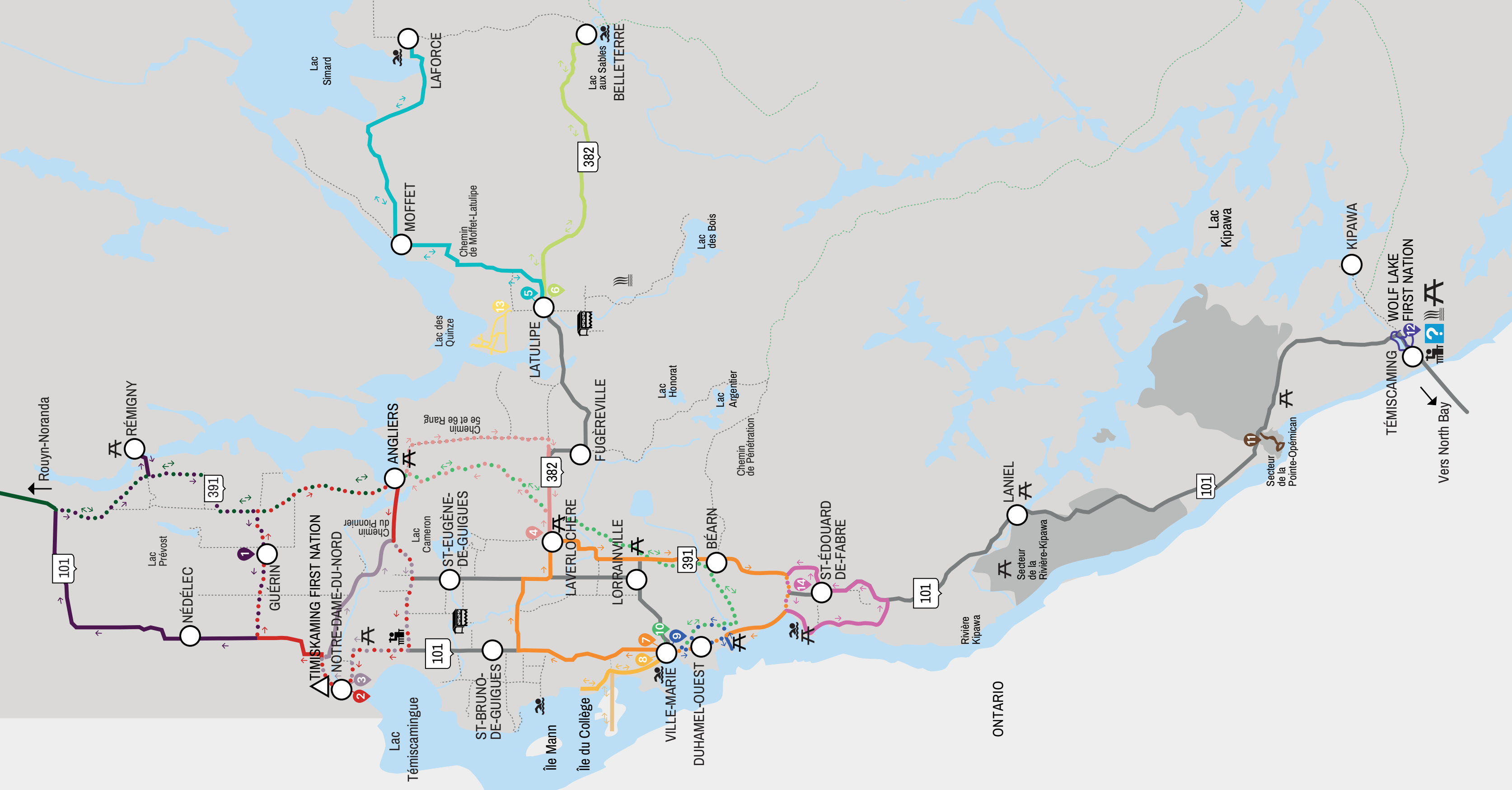
SUIVEZ-NOUS SUR LES RÉSEAUX SOCIAUX! /CoopArrierePays

LÉGENDE

- Route
- Route gravellée
- Chemin forestier
- La Route Verte
- Halte routière
- Point d'observation
- Pont couvert
- Plage
- Chute
- Bureau d'information touristique

CIRCUITS

- Les bleuets témiscamiens 70 km
- Village et campagne 60 km
- La route des Barrages 39 km
- Des lacs et du chantier 40 km
- Des lacs et des rivières 81 km
- Direction "Far East" 60 km
- Au coeur du Témiscamingue 75 km
- Bout de la Baie 20 km
- Aux racines de notre histoire 15 km
- La Ligne du mocassin 90 km
- Pointe Opémican 3 - 4 km
- Sentiers Témiscaming 11 km
- La Pointe-aux-Roches 10 km
- Du champ au Lac 28 km



Montée Gamache - St-Bruno-de-Guigues
crédit photo: Michel Villeneuve

Accès Plein Air



Pour vous géolocaliser à travers les circuits : Téléchargez gratuitement l'application



Pour planifier votre sortie : Scannez le code QR